



Бурштинська міська рада Івано-Франківської області

СЬОМЕ СКЛИКАННЯ РІШЕННЯ

Від 28 листопада 2018 року
м.Бурштин

№ 08/63-18

Про погодження проекту землеустрою щодо встановлення (зміни) меж населеного пункту с.Вигівка Бурштинської міської ради

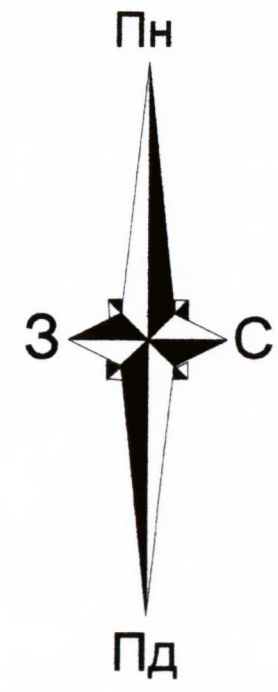
Розглянувши проект землеустрою щодо встановлення (зміни) меж с.Вигівка Бурштинської міської ради Івано – Франківської області розробленого ДП «Івано – Франківським науково – дослідним та проектним інститутом землеустрою», відповідно до ст.ст.12,173 Земельного кодексу України, ст.ст.19,20,22,30,46 Закону України «Про землеустрій», керуючись ст. ст. 25,26,59 Закону України «Про місцеве самоврядування в Україні», враховуючи комісій з питань будівництва, архітектури та житлово – комунального господарства, земельної та з питань екології, міська рада

вирішила:

1. Погодити проект землеустрою щодо встановлення (зміни) меж населеного пункту с.Вигівка Бурштинської міської ради Івано-Франківської області, загальною площею 153,1000 га.
2. Контроль за виконанням даного рішення покласти на першого заступника міського голови В.Гулика і голову комісії земельної та з питань екології І. Карвацького.

Міський голова

Роксолана Джура



ПОГОДЖЕНО:

Міський голова м.Бурштин

Р.Джура

Начальник земельно-екологічного відділу
Бурштинської міської ради

В.Копаниця

Начальник сектору містобудування та
архітектури Бурштинської міської ради

Т.Білоока

Сільський голова Дем'янівської сільської ради
Галицького району


В.Комарницький

Сільський голова Тенетниківської сільської ради
Галицького району


М.Кропельницький



УМОВНІ ПОЗНАЧЕННЯ :



— межа населеного пункту с. Вигівка



— номери поворотних точок окружної межі населеного пункту с. Вигівка відповідно опису меж

ОПИС МЕЖ

Ділянка №1
Від А до Б - землі Тенетниківської сільської ради Галицького району
Від Б до В - землі с. Вигівка Бурштинської міської ради
Від В до Г - землі Дем'янівської сільської ради Галицького району
Від Г до Д - землі с. Вигівка Бурштинської міської ради
Від Д до Е - землі Дем'янівської сільської ради Галицького району
Від Е до А - землі с. Вигівка Бурштинської міської ради

Ділянка №2
Від А до Б - землі с. Вигівка Бурштинської міської ради
Від Б до А - землі Тенетниківської сільської ради Галицького району

МАСШТАБ 1:5000

		УКПВР - 2018		
В.о. дирекції Нач. управління Кер. відділу Розробив		с. Вигівка Бурштинської міської ради Івано-Франківської області ПРОЕКТ ЗЕМЛЕУСТРОЮ щодо встановлення меж населеного пункту с. Вигівка Бурштинської міської ради Івано-Франківської області ПЛАН МЕЖ адміністративно-територіальної одиниці с. Вигівка		
Назва Сторінка № 20550111 № 190 Кузьмін Р.В.		Стадія	Лист	Листів
		П	1	1
		ДП "Івано - Франківський інститут землеустрою"		