

Бурштинська міська рада Івано-Франківської області

ВОСЬМЕ СКЛИКАННЯ РІШЕННЯ

Від 26 січня 2021 року
м.Бурштин

№ 17/7-21

Про затвердження містобудівної документації «Детальний план території (обмежена вулицями Коновальця та Д.Галицького) для будівництва багатоповерхової житлової забудови та будівництва доступного житла в м.Бурштин»

З метою уточнення положень генерального плану м. Бурштин, визначення планувальної організації, просторової композиції та параметрів забудови території обмеженої вулицями Коновальця та Д. Галицького, на виконання рішення міської ради від 30.05.2018 №11/53-18 «Про надання дозволу на розробку проекту Детального плану території обмежена вулицями Коновальця та Д. Галицького в м. Бурштин», відповідно до ст. 26 Закону України «Про місцеве самоврядування в Україні», ст. ст. 16,19,21 Закону України «Про регулювання містобудівної діяльності», наказу Міністерства регіонального розвитку будівництва та житлово – комунального господарства України від 16.11.2011 №290 «Про затвердження Порядку розроблення містобудівної документації», ДБН Б.1.1-14:2012 «Склад та зміст детального плану території, враховуючи результати громадського обговорення та рекомендації засідання архітектурно – містобудівної ради управління містобудування та архітектури Івано-Франківської області від 30.10.2020, витяг з протоколу №11 п.10, рекомендації комісії з питань земельних відносин, природокористування, планування, території, будівництва, архітектури, охорони пам'яток, історичного середовища та благоустрою, міська рада

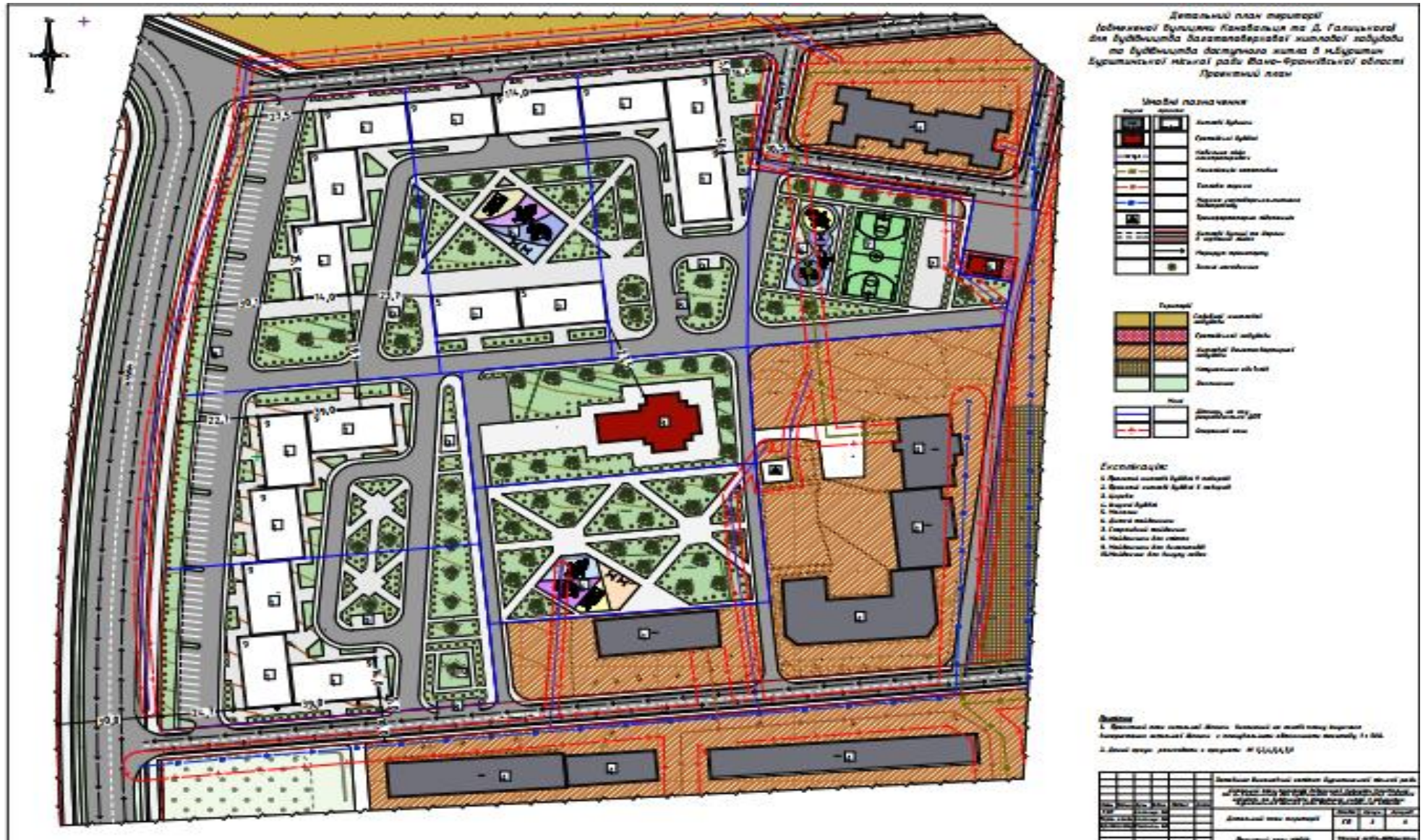
вирішила:

1. Затвердити Детальний план території (обмежена вулицями Коновальця та Д.Галицького) для будівництва багатоповерхової житлової забудови та будівництва доступного житла.
2. Сектору містобудування та архітектури (Тетяні Білоокій) та організаційному відділу (Олені Кравчишин) забезпечити доступність матеріалів містобудівної документації «Детальний план території (обмежена вулицями Коновальця та Д.Галицького) для будівництва багатоповерхової житлової забудови та будівництва доступного житла», шляхом розміщення на офіційному веб-сайті Бурштинської міської ради.
3. Матеріали Детального плану території вважати як невід'ємну частину генплану міста.
4. Координацію роботи та узагальнення інформації, щодо виконання цього рішення покласти на головного відповідального виконавця – сектор містобудування та архітектури.
5. Контроль за виконанням даного рішення покласти на голову комісії з питань земельних відносин, природокористування, планування, території, будівництва, архітектури, охорони пам'яток, історичного середовища та благоустрою Федів Мар'яну та першого заступника міського голови Ростислава Стаська.

Міський голова

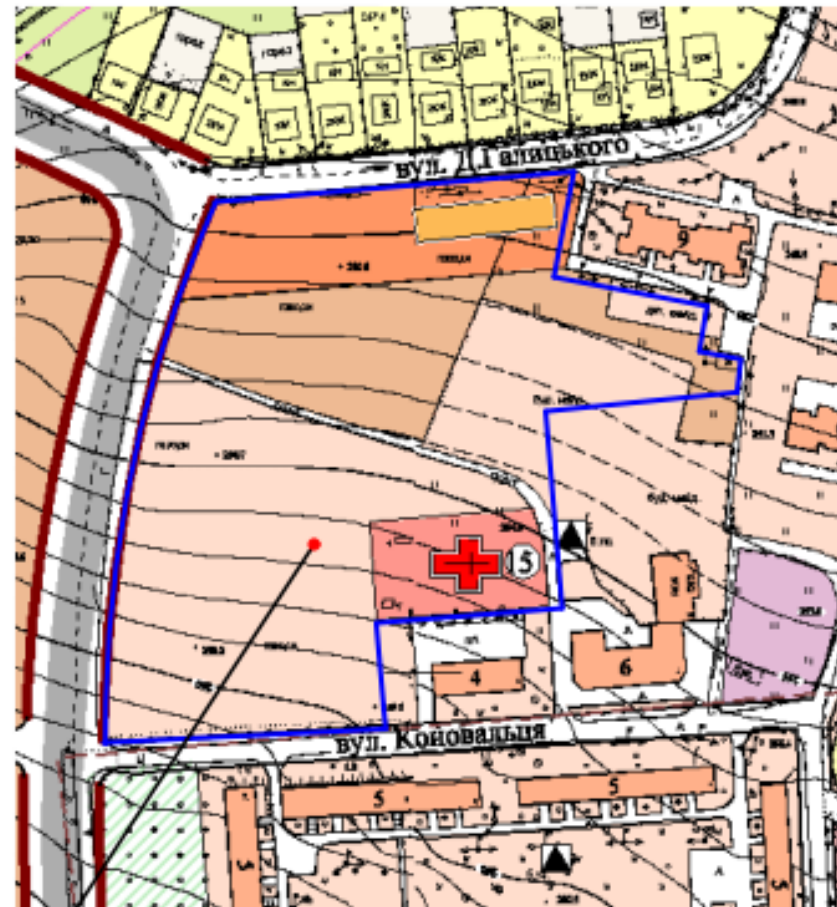
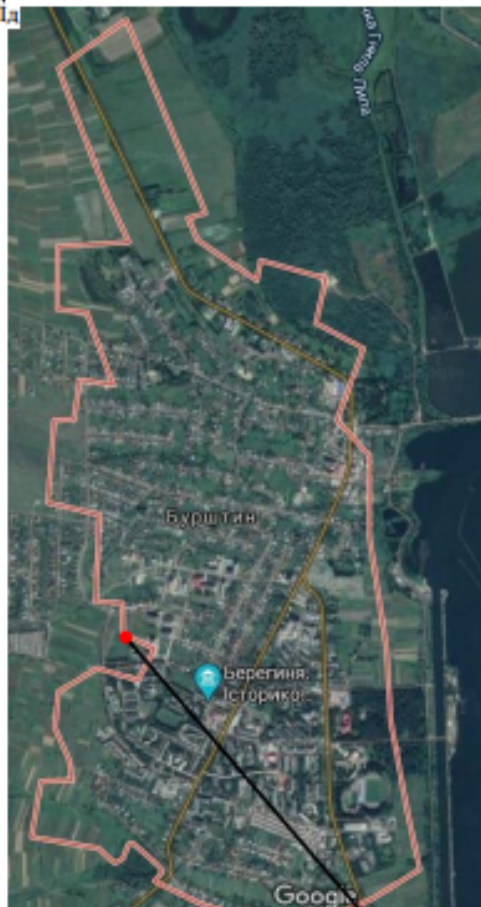
Василь Андрієшин

Детальний план території (обмежена вулицями Коновальця та Д.Галицького)
для будівництва багатоповерхової житлової забудови та будівництва доступного житла





*Детальний план території (обмежена вулицями Коновальця та Д. Галицького)
для будівництва багатоповислої житлової забудови та будівництва доступного житла
в м.Бурштин Бурштинської міської ради Івано-Франківської області
Схема розташування території у планувальній структурі населеного пункту*



Умовні позначення

існуючі	проектні	
		Житлові будинки
		Багатоквартирні житлові будинки
		Громадські будівлі
		Фундаменти
		Високовольтна лінія електропередач
		Житлові вулиці та дороги в червоних лініях
		Трансформаторна підстанція
Території		
		Садибної житлової забудови
		Громадських закладів
		Багатоквартирної житлової забудови
		Доступне житло
		Зелених насаджень загального користування
		Канунальних підприємств
Межі		
		Ділянки, на яку розробляється ДПТ

Ділянка, на яку розробляється ДПТ

Експлікація будівель та споруд:

- 15. Церква
- 49. Магазин(20)
- 71. Будівельна ділянка

Замовник: Виконавчий комітет Бурштинської міської ради					
Детальний план території (обмеженої вулицями Коновальця та Д. Галицького) для будівництва багатоповислої житлової забудови та будівництва доступного житла в м.Бурштин Бурштинської міської ради Івано-Франківської області					
Знік	Кільк.	Арк.	№дек.	Підпис	Дата
ГАП		Баланчук Р.Б			
Норм. конт.		Баланчук Р.Б			
Архітектор		Ранамець І.С			
Детальний план території				Сторінка	Аркушів
				ГП	1 8
Схема розташування земельної ділянки				Фізична особа-підприємець Ранамець І.Г	